




## Routebeschrijving

### Wandelroute Millingerwaard 11,5 km



**U kunt loslopende dieren tegenkomen zoals de konikpaarden en Gallowayrunderen. Houd altijd voldoende afstand van de wilde dieren.**

-  De mooiste Rustgelegenheden staan aangegeven, toch is het aan te raden zelf altijd eten en drinken mee te nemen. Checkt u ook van tevoren de betreffende websites van de rustlocaties voor de actuele openingstijden.
-  Voor meer informatie kunt u van tevoren de vernoemde websites (klik op link) bezoeken. Op de papierenversie staat een verkorte versie van de informatie wat u onderweg ziet. U kunt zelf bepalen of u een bezienswaardigheid gaat bezichtigen.
-  Op de route zijn soms specifiek aangelegde uitkijkpunten. Het is zeker de moeite waard om hier te stoppen.

**Begin- en Eindpunt route ligt in Millingen aan de Rijn:**



**Vanaf Beek naar Millingen met auto of openbaar vervoer (buslijn 80)**




**Parkeren bij Gelderse Poort:  
Rijndijk 6a, Millingen a/d Rijn**





**Vanaf centraal station Nijmegen met lijnbus 80 (Millingen)  
Uitstappen bij gemeentehuis in Millingen  
Sla Burgemeester Eijckelhofstraat in tot aan Rijndijk  
Op Rijndijk aan de rechterkant ziet u Gelderse Poort**

 **De start voor de wandelroute Millingerwaard (11,5 km)**

 **Openbaar Vervoer:** Vanaf Centraal station Nijmegen of Beek, **Buslijn 80** (Millingen a/d Rijn) uitstappen bij Gemeentehuis Millingen, Heerbaan

Steek de Heerbaan over en loop naar **Burgemeester Eijckelhofstraat**

 Ga **Rechtdoor** tot einde (dit is de Rijndijk)

 Rechts onderaan de Rijndijk (achter Gelderse Poort) Rijndijk 6a, Millingen a/d Rijn

 **De Gelderse Poort** Millingen aan de Rijn, Rijndijk 6a  
<http://de-gelderse-poort.com/index.html>



(richting Westen/Nijmegen)

 Vanaf het terras sla **Linksaf** de dijk op (dit is de Rijndijk)

 Ga **Rechtdoor** (op de Rijndijk)

*Let op! Blijf op Rijndijk **NIET** naar Loswal*

*Bij het gebouw Telpost aan rechterkant ziet u splitsing van de Rijn*

 **① Splitsing Rijn: Waal – Panterden kanaal**

<https://nl.wikipedia.org/wiki/Rijn>



 Bij splitsing (C.R. Waiboerweg), houd **Rechts** aan

*U loopt onder de pijp van de zandwinning door*

 <https://www.k3delta.nl/projecten/millingerwaard>

U ziet aan de rechterkant (overkant Waal)



### ALGEMEEN

De **I's** met nummer geven extra informatie over wat u ziet. Het nummer staat ook op de routekaart vermeld.

### ① SPLITTING RIJN: WAAL – PANNERDEN KANAAL

<https://nl.wikipedia.org/wiki/Rijn>



**i ② FORT PANNERDEN**

[https://nl.wikipedia.org/wiki/Fort\\_Pannerden](https://nl.wikipedia.org/wiki/Fort_Pannerden)



ga **Recht**door (knooppunt 95)

*U loopt langs de Waal*

*Volg de borden "Millinger Theetuin"*



Voor de schoorsteen sla **Links**af (bord Millinger theetuin)



Bij T-splitsing houd **Links** aan

*volg het slingerende verharde pad*



Bij splitsing knooppunt 95 sla **Links**af Lange Paal

Vogelkijkhuis (km-stand: 5,2 km) **OF**



*Ga Recht*door als u naar de theetuin wilt. Kom daarna weer terug naar dit punt (dan is het Rechtsaf)

**Millinger Theetuin** (Klaverland 9)

*Kijk voor actuele openingstijden Millinger Theetuin*

<https://millingertheetuin.nl/>

*Als u naar de theetuin wilt gaat u tijdelijk van de route af. Loop na het bezoek weer terug naar dit punt.  
(350 m heen en 350 m terug)*

*De Theetuin ligt aan de rechterkant.*



Volg het kronkelende verhard zand-/grindpad



Bij T-splitsing **Rechts**af



Bij T-splitsing sla **Links**af



*Lange Paal Vogelkijkhuis aan de linkerkant*



Blijf het zand-/grindpad volgen



Bij T-splitsing **Rechts**af door klaphek (de Duffeltdijk op)



Op Duffeltdijk sla **Rechts**af naar Kerkerdomse kerk



**② FORT PANNERDEN**

[https://nl.wikipedia.org/wiki/Fort\\_Pannerden](https://nl.wikipedia.org/wiki/Fort_Pannerden)

Fort Pannerden werd van 1869 tot 1872 gebouwd als sperfort om te voorkomen dat een aanvallend leger via de rivier de **Waal** kon optrekken richting de Nieuwe Hollandse Waterlinie. Daarnaast moest het fort zien te voorkomen dat het **Pannerdensch kanaal** afgedamd zou kunnen worden, waardoor de Nieuwe Hollandse Waterlinie mogelijk zonder water zou komen te zitten.

Tijdens de **1ste Wereldoorlog** werd het fort bemand, maar omdat Nederland neutraal was werd er niet gevochten.

Tijdens de **2de Wereldoorlog** werd het fort leeggeplunderd door de Duitsers. Met name het staal en apparaat was voor de steeds meer onder schaarste lijdende Duitsers waardevol.

Het fort werd op 12 juni 2000 gekraakt, om het fort voor verder verval te behoeden. De krakers organiseerden culturele activiteiten en maandelijkse rondleidingen.

Op 11 december 2007 maakten de Stichting Fort Pannerden, Staatsbosbeheer en de gemeente Lingewaard een nieuwe, cultuurhistorische bestemming voor het fort bekend. De krakers stemden ermee in en verlieten het fort vrijwillig in 2008.

**i** **3** KEKERDOMSE KERK

[https://commons.wikimedia.org/wiki/Category:Laurentius\\_Kekerdom?uselang=nl#mw-subcategories](https://commons.wikimedia.org/wiki/Category:Laurentius_Kekerdom?uselang=nl#mw-subcategories)

**↶** Sla **Linksaf** Weverstraat in

**🍴** Restaurant “de waard van Kekerdom” (Weverstraat 94, Kekerdom)  
<http://waardvankekerdom.nl/>

**↶** Bij huisnr. 36 sla **Linksaf** de Duffeltdijk op

**↶** Daarna meteen **Rechtsaf** vervolg Duffeltdijk  
(volg knooppunt 72)

**↑** Bij knooppunt 94 **Rechtdoor**  
(splitsing naar parkeerterrein Millingerwaard)

**↶** Bij T-splitsing na de manege sla **Rechtsaf** (dit is Molenveld)

**↶** Sla **Linksaf** (dit is nog steeds Molenveld)

**↶** Sla **Rechtsaf** (C R Waiboerweg)

**↶** Sla **Linksaf** (Heerbaan)  
Volg de (slingerende) Heerbaan tot aan gemeentehuis  
(aan rechterkant huisnr. 115)

**🍴** Bij Restaurant “De Taverne”

**↶** sla **Linksaf** (dit is Burgemeester Eijckelhofstraat)

**↑** Vervolg deze weg tot aan **Gelderse Poort**

**🔴** **Einde route wandelroute Millingerwaard (11,5 km)**

*U kunt eventueel verder gaan met wandelroute Pannerden (11,5 km)*

**🍴** *Bij terras van Gelderse Poort kunt u gebruik maken van de voet- fietsveerdienst*

**3** KEKERDOMSE KERK

Laurentius Kerk is een Rijksmonument. Enige buitendijkse kerk, bij hoog water staan de graven onder water en is de kerk niet bereikbaar.

