




Routebeschrijving

Wandelroute Groesbeek 17,5 km



 De mooiste Rustgelegenheden staan aangegeven, toch is het aan te raden zelf altijd eten en drinken mee te nemen. Checkt u ook van tevoren de betreffende websites van de rustlocaties voor de actuele openingstijden.

 Voor meer informatie kunt u van tevoren de vernoemde websites (klik op link) bezoeken. Op de papierenversie staat een verkorte versie van de informatie wat u onderweg ziet. U kunt zelf bepalen of u een bezienswaardigheid gaat bezichtigen.

 De hele route heeft u prachtige vergezichten. Het is zeker de moeite waard om hier te stoppen.

Begin- en eindpunt route:









Parkeren Groesbeek:
bij rest. De oude molen, Molenweg 48
OF Nat. Bevrijdingsmuseum, Wylerbaan 4.











Vanaf centraal station Nijmegen
buslijn 5 (richting Groesbeek)
uitstappen Groesbeek: halte "de oude molen".

De start voor de 17,5 km is Groesbeek

-   Als u met openbaar vervoer komt (buslijn 5 Groesbeek, uitstappen bij de halte “de oude molen”)
-  Loop naar het restaurant “de oude molen” Molenweg 48.
-   Bij restaurant “de oude molen”, Molenweg 48 **OF** Nat. Bevrijdingsmuseum, Wylerbaan 4
-  Restaurant **de oude molen** (Molenweg 48, Groesbeek)

<https://www.hoteldeoudemolen.com/index.php/restaurant>

-  Ga bij restaurant de oude molen de **Wylerbaan in**
-  **① Nationaal bevrijdingsmuseum 1944 - 1945.**
<https://www.bevrijdingsmuseum.nl/>
-  Ga **Rechtdoor** op de Wylerbaan
-  Na huisnr. 23 **Linksaf**
(staat bordje eigen weg maar u kunt gewoon doorlopen)
-  Bij t-splitsing **Rechtsaf**
-  Bij t-splitsing **Linksaf** (u komt op het Pieterpad)
-  Sla bij 't Hof de weg over (“derdebaan”) **Linksaf**
-  Bij t-splitsing (verharde weg) **Linksaf OF**
(dit is de zevenheuvelenweg)



② Canadian War Cemetery

https://nl.wikipedia.org/wiki/Groesbeek_Canadian_War_Cemetery

Op de website staan de actuele openingstijden

*Als u naar de Canadian War Cemetery wilt, gaat u tijdelijk van de route af. In plaats van Linksaf gaat u **Rechtsaf**. Loop na het bezoek weer terug naar dit punt “derde baan”. (ongeveer 100 m heen en 100 m terug)
Canadian War Cemetery ligt aan de rechterkant.*



ALGEMEEN

De I's met nummer geven extra informatie over wat u ziet. Het nummer staat ook op de routekaart vermeld.

① NATIONAAL


BEVRIJDINGSMUSEUM


https://nl.wikipedia.org/wiki/Nationaal_Bevrijdingsmuseum_1944-1945

Het **Nationaal Bevrijdingsmuseum 1944-1945** is een [museum](#) in [Groesbeek](#), waar de geschiedenis van de bevrijding van Nederland aan het einde van de [Tweede Wereldoorlog](#) getoond wordt. Het museum ligt net buiten het dorp in de heuvels bij de [Duitse grens](#).


Naast de bevrijding in de jaren 1944-1945, komen de voorgeschiedenis van de Duitse bezetting, de periode van de wederopbouw na de [Tweede Wereldoorlog](#) en huidige conflicten in het museum aan bod. Voor het onderwijs zijn er afzonderlijke educatieve programma's.




 Tijdens de wandeling heeft u mooie vergezichten

 Volg de zevenheuvelenweg tot aan bord "Groesbeek"


 **③ Zevenheuvelenweg /**
Prachtige weg in de gemeente Berg en Dal
https://nl.wikipedia.org/wiki/Provinciale_weg_841


 Bij rotonde 1^{ste} afslag **Rechtsaf**


 En meteen weer **Linksaf** (dit is Zevenheuvelenweg)

 Op het einde bij t-splitting **Rechtsaf**
(dit is Burg. Ottenhoffstraat)


 Sla 1^{ste} weg **Linksaf** (dit is Bosstraat)

 Bij Bosstraat 19 t/m 27 sla **Linksaf**


 Sla 1^{ste} weg **Rechtsaf**
(U loopt langs het fietspad en een oude spoorlijn
gebouwd in 1865, gebruikt voor stoomzuivelfabrieken)


 Ga **Rechtdoor** tot aan grote boskruising en
bewegwijzeringsbord "Rechtsaf Natuurkampeertrein"


 Bij dit punt gaat u **Linksaf** (Groesbeekse bos in)

 Ga **Rechtdoor** (dit is een breed zandpad)


 https://nl.wikipedia.org/wiki/Groesbeekse_Bos

 (U komt uit bij de verharde weg **LET OP!**
Dit is een drukke weg = dit is **Rijlaan**)
De weg oversteken

 Ga meteen **Rechtsaf**
zie bewegwijzering "Krombeukenlaan"

 Ga **Rechtdoor** over het brede zandpad tot aan
verharde fietspad

 Ga bij t-splitting **Linksaf** (langs verharde fietspad)

 Ga **Rechtdoor** tot aan Kruising met
aan de rechterkant restaurant 't Zwaantje

Steek de kruising over (dit is Mooksebaan)

② CANADIAN WAR CEMETERY

https://nl.wikipedia.org/wiki/Groesbeek_Canadian_War_Cemetery

Het ereveld werd op **4 mei 1947** geopend door **koningin Wilhelmina**.

Groesbeek Canadian War Cemetery is de laatste rustplaats voor 2619 gesneuvelde **militairen**, waarvan het grootste deel **Canadezen**, uit de **Tweede Wereldoorlog**, gelegen in de Nederlandse gemeente **Berg en Dal**. De **begraafplaats** wordt onderhouden door de **Commonwealth War Graves Commission**.

③ ZEVENHEUVELENWEG

https://nl.wikipedia.org/wiki/Provinciale_weg_841

Veel evenementen die gebruikmaken van de **Zevenheuvelenweg**, zoals de **Nijmeegse Vierdaagse** en de **Zevenheuvelenloop**, melden dat er slechts 3 à 4 heuvels zijn. Dit is onjuist, vaak maken de evenementen slechts gebruik van een gedeelte van de weg. Er bevinden zich wel degelijk 7 heuvels voor/in Groesbeek. De Zevenheuvelenweg zelf, beginnende in **Berg en Dal**, telt 6 heuvels. De laatste heuvel bevindt zich in het dorp **Groesbeek** op de plek waar de Houtlaan ligt.



- 't Zwaantje (Groesbeekseweg 106, Mook)
Let op! Check van tevoren openingstijden
<https://www.t-zwaantje.nl/>



- Vervolg u route
Ga **Recht**door (dit is Bisseltsebaan)
- Ga **Recht**door tot aan afslag Papenbergseweg
- Ga **Recht**door steek verharde weg "Bracamonteweg" over
- Sla **Rechts**af (dit is Papenbergseweg)
- Ga **Recht**door tot aan 5-kruisige splitsing
- Ga 2^{de} splitsing **Rechts**af (lijkt op rechtdoor)

4 Mookerheide

<https://nl.wikipedia.org/wiki/Mookerheide>

Dit is een prachtig natuurgebied

- Ga bij de 2 bankjes (rechts) door klaphek (aan linkerkant)
(dit is Mookerheide)
- Sla **Rechts**af over voetpad
- Sla **Links**af (rood/geel en rode pijl)
(het pad gaat naar beneden)
- Bij t-splitsing **houd Links** aan
(bergje omhoog zandpad)
- Bij t-splitsing **Recht**door (geel/rood en rode pijl)
- Bij bankje volg pad **Recht**door

Aan de rechterkant ziet u de Maas en de kerk van Cuijk
= twee torentjes)

- Onderaan de berg bij bord "splitsing wandelroutes"
Door klaphek (paars pijltje)
- Sla **Links**af (paars pijltje)
- Sla **Links**af (paars pijltje)
- Ga bij geel/rode pijl **Rechts de berg op** (steile berg)
(dus nu niet de paarse pijl volgen want deze wijst rechtdoor)
- Einde van de berg bij t-splitsing Sla **Links**af (geel rode pijl)

4 MOOKERHEIDE

<https://nl.wikipedia.org/wiki/Mookerheide>

De **Mookerheide** of **Mookerhei** is een bos- en heidegebied ten oosten van **Mook** in de [Nederlandse provincie Limburg](#) op een hoogte van ca. 50 meter, ten zuiden van [Nijmegen](#).

Door dit bosgebied loopt de [Maaslijn](#), de spoorlijn van [Nijmegen](#) naar [Blerick](#).












Vergezicht naar Cuijk

In het bosgebied is ook de [aftakking van de ongebruikte spoorlijn van Nijmegen naar Kleef](#). Ook is er een vliegveld voor zweefvliegtuigen, het [Zweefvliegveld Malden](#).





Het gebied zelf ligt op een [stuwwal](#) die is ontstaan in het [Saalien](#) en die onder meer tijdens het [Weichselien](#) en door een voormalige bedding van de [Rijn](#) (nu het dal van de [Niers](#)) haar huidige karakter heeft verkregen.



-  Bij knooppunt 46 **Rechtsaf**
-  Bij huisnr. 10 **houd Links aan** (dit is St. Jansberg)
-  Bij t-splitsing (bankje) sla **Linksaf**
-  Ga **Rechtdoor** (blijf weg volgen langs weiland)
-  Einde pad bij t-splitsing **Rechtsaf**
-  En meteen **Linksaf** (bij Zevendalsebaan)
-  Bij verharde weg **Linksaf** (Vakantiewoning "klein amerika")
(Aan **rechterkant** een Monument van de Tweede WO)
-  Einde **Rechtsaf** (dit is Klein Amerika)


 *Prachtige vergezichten aan rechterkant ligt Duitsland.*






-  Sla bij Knapheideweg **Linksaf**
-  Sla na huisnr 55 **Rechtsaf** (onverhard pad)
-  Sla **Linksaf** (richting Texaco)
-  Ga **Rechtdoor** over Herwendaalseweg
(u komt langs de zuidmolen van groesbeek)


<https://www.de-zuidmolen.nl/>

De straat gaat over in:
Pannenstraat
Dorpsstraat
Molenweg

 *In het centrum van Groesbeek bij Dorpsstraat
ziet u verscheidene restaurants*

 *Over 1 km is er ook nog een mooie rustgelegenheid
"de oude molen" bij Wylerbaan*

-  Bij t-splitsing in Molenweg **houd Links aan**
u gaat de heuvel op (dit is Molenweg)
-  Ga **Rechtdoor** tot aan restaurant "de oude molen"

 **Einde route 17,5 km** Restaurant "de oude molen" (Molenweg 48)
bent u met OV loop iets verder richting Nijmegen
aan rechterkant ziet u een bushokje ("de oude molen")