




Routebeschrijving Wandelroute Nijmegen - Lent 12,5 km



U kunt loslopende dieren tegenkomen zoals de konikpaarden en Gallowayrunderen. Houd altijd voldoende afstand van de wilde dieren.

-  De mooiste Rustgelegenheden staan aangegeven, toch is het aan te raden zelf altijd eten en drinken mee te nemen. Checkt u ook van tevoren de betreffende websites van de rustlocaties voor de actuele openingstijden.
-  Voor meer informatie kunt u van tevoren de vernoemde websites (klik op link) bezoeken. Op de papierenversie staat een verkorte versie van de informatie wat u onderweg ziet. U kunt zelf bepalen of u een bezienswaardigheid gaat bezichtigen.
-  Op de route zijn soms specifiek aangelegde uitkijkpunten. Het is zeker de moeite waard om hier te stoppen.

Begin- en Eindpunt route:



Vanaf Beek naar Nijmegen met auto of openbaar vervoer (buslijn 80).



**Parkeren Nijmegen:
bij parkeergarage Keizer Karel loop naar centraal station.**



Vanaf centraal station Nijmegen loopt u richting noorden (Stieltjesstraat).

De start voor de 12,5 km is Nijmegen (Centraal Station)

Nijmegen: bij parkeergarage Keizer Karel
Loop richting centraal station

Openbaar Vervoer: Vanaf Centraal station Nijmegen,
Loop richting noorden (Doornroosje)
Loop Stieltjesstraat in

Sla 1^{ste} weg **Rechtsaf** (dit is Vredestraat)
Steek Kronenburgersingel over

Sla **Linksaf** naar het voetpad "Kronenburgerpark" in

1 Kronenburgerpark

<https://nl.wikipedia.org/wiki/Kronenburgerpark>

Houd **Rechts aan** richting hertenpark
Loop langs hertenpark en speeltuin

Bij speeltuin **Linksaf** naar beneden
U ziet recht voor u de Kruittoren



Sla **Linksaf** de brug over

Ga de brug meteen **Rechts**

Houd **Links aan** om het park uit te lopen

Sla **Rechtsaf** de Lange Hezelstraat in

Sla 3^{de} straatje **Linksaf** (dit is Glashuis)

Sla **Rechtsaf** (dit is nog steeds Glashuis)

Sla **Linksaf** (dit is Papengas)

Sla 1ste **Rechtsaf** (dit is Oude Koningstraat)

Ga **Rechtdoor** (dit is Lange Brouwerstraat)

Sla **Linksaf** (dit is Vinkegas)

Sla **Rechtsaf** (dit is Lage Markt)

Ga **Rechtdoor** (Rechts aanhouden) naar Waalkade
(richting Waalbrug). *U ziet de keermuur die gesloten wordt
bij hoog water. Loop op voetpad langs de Waal.*

2 Waalkade

[https://nl.wikipedia.org/wiki/Waalkade_\(Nijmegen\)](https://nl.wikipedia.org/wiki/Waalkade_(Nijmegen))



ALGEMEEN

De **I's** met nummer geven extra informatie over wat u ziet. Het nummer staat ook op de routekaart vermeld.

1

KRONENBURGERPARK

<https://nl.wikipedia.org/wiki/Kronenburgerpark>

Het **Kronenburgerpark** is een stadspark in het centrum van Nijmegen. Het ligt dicht bij het **station** en de **Lange Hezelstraat**. Waar het park de Parkweg raakt staan de resten van de middeleeuwse omwalling met de **Kruittoren**

2 WAALKADE

[https://nl.wikipedia.org/wiki/Waalkade_\(Nijmegen\)](https://nl.wikipedia.org/wiki/Waalkade_(Nijmegen))

<https://nl.wikipedia.org/wiki/Stratemakerstoren>

3 BENEDENSTAD


[https://nl.wikipedia.org/wiki/Benedenstad_\(Nijmegen\)](https://nl.wikipedia.org/wiki/Benedenstad_(Nijmegen))

De **Benedenstad** is **Nijmeegse** stadswijk gelegen tussen de rivier **Waal** in het noorden en het stadscentrum zuiden.

 Bij Casino sla **Rechtsaf** (dit is Veerpoorttrappen)

Aan de Linkerkant ziet u het ondergronds Museum “de Bastei”, de moeite waard


<https://www.debastei.nl/nl>

 Sla **Rechtsaf** (dit is Vleeshouwerstraat)
U loopt door de Benedenstad in 1978-1983 gerenoveerd


 **3 Benedenstad**


[https://nl.wikipedia.org/wiki/Benedenstad_\(Nijmegen\)](https://nl.wikipedia.org/wiki/Benedenstad_(Nijmegen))

 Bij Lieve vrouwentrappen **Links de trappen op**

 Bij “Groene Balkon 6” door gangetje

 Dit is Muchterplaats ga **Rechts de trapjes naar beneden**

 Einde trap meteen **Links trap omhoog**


 Sla **Rechtsaf** (dit is Muchterstraat)


 Sla meteen **Linksaf** (dit is Grotestraat)

 Sla **Rechtsaf** (dit is Pepergas)


 Houd **Links aan** (dit is Pepergas)


 Bij Korenmarkt **Rechtsaf** (dit is franseplaats)
Loop rondom de franseplaats, de trap naar beneden


 Sla **Linksaf** (dit is Nonnenstraat)
Steek “Kitty de Wijzeplaats” over

 Ga **Rechtdoor** (dit is Ganzenheuvel)
Steek Lange Hezelstraat over

 Ga **Rechtdoor** (dit is Jodenberg)

 Bij “Groot Bethlehem” **Linksaf** (dit is achter de Carmel)


 **Rechtdoor** en volg bocht naar **Rechts**

 Sla **Linksaf** (dit is Doddendaal)

 Ga **Rechtdoor** naar Plein ‘44

 **4 Plein ‘44**

https://nl.wikipedia.org/wiki/Plein_1944

 Op plein ‘44 zijn allerlei restaurantjes/café

4 PLEIN 44

https://nl.wikipedia.org/wiki/Plein_1944

De oorsprong ligt in het [bombardement op Nijmegen](#) van **22 februari 1944**, toen [Amerikaanse](#) vliegtuigen een groot deel van de Nijmeegse binnenstad bombardeerden, in de veronderstelling boven [Duits](#) grondgebied te zijn. Bij de latere plannen voor de wederopbouw werd onder meer besloten om een nieuw plein aan te leggen, dat een [recreatieve](#) functie moest krijgen.



5 SINT STEVENSKERK

https://nl.wikipedia.org/wiki/Grote_of_Sint-Stevenskerk

De **Grote Kerk of Sint-Stevenskerk**, in de volksmond meestal **Stevenskerk** genoemd, is de oudste en grootste kerk van [Nijmegen](#), in de [Nederlandse provincie Gelderland](#). De kerk is gebouwd op een kleine heuvel, de Hundisburg.



- ⤴ Steek Plein '44 over (richting Noorden) en ga **Linksaf**
- ⤴ Bij "Augustijnenstraat" **Rechtsaf** (richting st. Stevenskerk)
- ⤴ Sla **Linksaf** (dit is Stikke Hezelstraat)
- ⤴ Sla **Rechtsaf** (dit is Geert van Woutrappen) *trap op naar Sint Stevenskerk*

i ⑤ **Sint Stevenskerk**

https://nl.wikipedia.org/wiki/Grote_of_Sint-Stevenskerk

- ⤴ Bovenaan trap **Linksaf** (dit is St Stevenskerkhof)
- Loop rondom de kerk
- ⤴ Sla bij de Kerkboog **Linksaf**
- U loopt u de Grote Markt op met Beeld van Mariken van Nieuweghen en de Boterwaag*



i ⑥ **Grote Markt**

[https://nl.wikipedia.org/wiki/Grote_Markt_\(Nijmegen\)](https://nl.wikipedia.org/wiki/Grote_Markt_(Nijmegen))

- ⤴ Ga **Rechtdoor** op de Grote Markt
- 🍴 Op de Grote Markt zijn allerlei restaurantjes/café
- ⤴ Ga **Rechtdoor** (dit is Burchtstraat)
- ⤴ Bij "hoogstraat" sla **Linksaf** (richting Valkhof) *Steek Voerweg over en*
- ⤴ Sla daarna **Rechtsaf** het voetpad op (*Dit is het Valkhof*)

i ⑦ **Valkhof**

<https://nl.wikipedia.org/wiki/Valkhof>

- ⤴ houd **Links aan** tot aan Sint Nicolaaskapel
- 🚲 *Geniet van het mooie uitzicht richting Arnhem*
- ⤴ loop voor de kapel langs en sla **Rechtsaf** *U gaat via de brug over de Voerweg*
- ⤴ Sla **Linksaf** *u ziet het museum het Valkhof*
- ⤴ Loop **Links** langs het museum het Hunnerpark in



⑥ **GROTE MARKT**

[https://nl.wikipedia.org/wiki/Grote_Markt_\(Nijmegen\)](https://nl.wikipedia.org/wiki/Grote_Markt_(Nijmegen))

De **Grote Markt**, **Grootemarkt** of **Kruismarkt** is het grote **plein** in het centrum van de Nederlandse stad **Nijmegen**. Het plein kent verschillende panden die aangewezen zijn als **Rijksmonument**, waaronder de **Boterwaag**, het Sint-Stevenspoortje en verschillende woonpanden met winkel.

Kerkboog:

<https://nl.wikipedia.org/wiki/Kerkboog>

Beeld:

https://nl.wikipedia.org/wiki/Mariken_van_Nieuweghen

ook bekend als *Mariken van Nimwegen*, is een **mirakelspel** uit de **Lage Landen** daterend van het begin van de **16de eeuw**. De moraal van het verhaal is dat hoe erg een mens ook zondigt, hij altijd vergiffenis kan krijgen door bemiddeling van Maria, mits de persoon een biecht aflegt.

⑦ **VALKHOF**

<https://nl.wikipedia.org/wiki/Valkhof>

Het **Valkhof** is een park in **Nijmegen**, op een kleine heuvel met uitzicht over de **Waal**.

kapel:

<https://nl.wikipedia.org/wiki/Sint-Nicolaaskapel>

museum:

https://nl.wikipedia.org/wiki/Museum_Het_Valkhof

i 8 Hunnerpark

<https://nl.wikipedia.org/wiki/Hunnerpark>

↑ U ziet “Belvédère” aan de Linkerkant en gaat **Rechtdoor** onder de brug door naar Keizer Traianusplein




↻ Sla **Rechtsaf**
u ziet de vestingsmuur aan de rechterkant

↻ Loop om het beeld “St. Petrus Canisius”
Sla **Linksaf** naar stoplichten bij bloemenperkje en klok

i 9 Keizer Traianusplein

https://nl.wikipedia.org/wiki/Keizer_Traianusplein

↑ Steek bij de **stoplichten** het plein helemaal over (richting Beek, Nieuwe Ubbergseweg)

 *Als u links het trapje oploopt heeft u een mooi uitzicht over de Ooijpolder.*

↑ Loop **Rechtdoor** aan linkerkant (Nieuwe Ubbergseweg) op voetpad langs het stalen hek

↻ Bij Terwindtstraat **Linksaf** trapjes naar beneden

↻ Bij Ubbergscheweg **Linksaf** en

↻ Sla meteen **Rechtsaf** (dit is Ooijsewijk), ga rechtdoor

i 10 Hollands-Duits Gemaal

https://nl.wikipedia.org/wiki/Hollands-Duits_gemaal

↻ Sla 2^{de} weg **Linksaf** (dit is Vlietberg)

↻ Bij witte betonblokken **Linksaf**
het voetpad volgen richting de Waal



Volg de groene paaltjes
U kunt hier bevers, gallowayrunderen en konikpaarden spotten.

↻ Bij blauw paaltje **Linksaf** (richting Nijmegen)

↑ Loop op het pad langs de Waal (richting Nijmegen)
Ga 2 X voetbrug over richting Nijmegen

↻ Na Boogbrug (alleen voetgangers) meteen **Linksaf**

8 HUNNERPARK

<https://nl.wikipedia.org/wiki/Hunnerpark>

Het Hunnerpark ligt aan de rand van de [stuwwal](#). Het park werd tussen [1876](#) en [1884](#) gecreëerd, de [stadsmuren](#) werden afgebroken.

Belvédère:

[https://nl.wikipedia.org/wiki/Belvédère_\(Nijmegen\)](https://nl.wikipedia.org/wiki/Belvédère_(Nijmegen))

De Belvédère was een wacht- of uitkijktoren in Nijmegen.

9 KEIZER TRAIANUSPLEIN

https://nl.wikipedia.org/wiki/Keizer_Traianusplein

Het **Keizer Traianusplein** (*Traianusplein*) is een [plein](#) en [verkeersknooppunt](#) van [Nijmegen](#). (van 1885 tot 1956 **Keizer Lodewijkplein**).

Op het plein staat het [Jan van Hoofmonument](#) uit 1956 van [Marius van Beek](#) en worden jaarlijks op [4 mei](#) de [doden van de 2de Wereldoorlog](#) herdacht.

10 HOLLANDS-DUIJS GEMAAL

https://nl.wikipedia.org/wiki/Hollands-Duits_gemaal

In 1933 werd het gemaal gebouwd om water uit de Ooijpolder en de aansluitende Duitse polder af te voeren via ['t Meertje](#) in de Waal. Het ontwerp is van [Marinus Jan Granpré Molière](#) in samenwerking met ingenieur [R. Verloren van Themaat](#) in de stijl van de [Delftse School](#).

- ↑ Ga **Rechtdoor** trap op (dit is Ubbergseweg)
- ↻ Bovenaan trap sla **Rechtsaf** (ga de Waalbrug onderdoor)

i **11** De vijf Bruggen van Nijmegen

https://nl.wikipedia.org/wiki/Waalbrug_Nijmegen

https://nl.wikipedia.org/wiki/Spoorbrug_Nijmegen

[https://nl.wikipedia.org/wiki/De_Oversteek_\(brug\)](https://nl.wikipedia.org/wiki/De_Oversteek_(brug))

- ↻ Ga meteen **Linksaf** de trap op naar de Waalbrug
- ↻ Op de Waalbrug **Links aanhouden** (richting Lent)
- ↻ Sla 2^{de} **Linksaf** (dit is Lentse Warande)
U kunt boven of onderlangs

- ↑ Ga **Rechtdoor** onder de Spoorbrug door (dit is Oosterhoutse dijk)

- ↻ Na de spoorbrug houd **Links aan**




- ↻ Bij knooppunt 19 **Linksaf** richting loopbrug *Rivierpark*

- ↻ Ga de loopbrug over aan het einde **Linksaf**
Aan Linkerkant ziet u de Spiegelwaal en aan de Rechterkant de Waal
<https://nl.wikipedia.org/wiki/Spiegelwaal>



- ↻ Ga bij de spoorbrug **Rechtsaf** de trap op

- ↻ Bovenaan de trap **Linksaf** de spoorbrug op.

 *U heeft mooi uitzicht op de waalkade van Nijmegen*

- ↑ Ga **Rechtdoor** onder de poort door over *snelfietsroute Nijmegen-Arnhem, langs het spoor, dit is de Snelbinder*



i https://nl.wikipedia.org/wiki/Hendrik_Heucksteiger

- ↻ Op einde bij t-splitsing sla **Rechtsaf** (dit is Stieltjesstraat)

- ↑ Ga **Rechtdoor** naar Centraal station Nijmegen

 **Einde route 12,5 km.**

11 DE VIJF BRUGGEN VAN NIJMEGEN

https://nl.wikipedia.org/wiki/Waalbrug_Nijmegen

De Waalbrug is een belangrijke verbinding in de route naar Arnhem. Op 10 mei 1940, tijdens Duitse aanval op Nederland in de Tweede WO, blies de Nederlandse genie de brug op, om een snelle opmars van het Duitse leger te voorkomen. Tijdens de bezetting herstelden de Duitsers de brug en hij kon vanaf 1943 weer gebruikt worden door verkeer. Op 20-9-1944 viel de brug nagenoeg onbeschadigd in de handen van de geallieerden. De Waalbrug komt in de film over [Operatie Market Garden](#) *A bridge too far* voor.

De Oversteek. 2de verkeersbrug is in 2013 geopend. De overspanning is uitgevoerd als een boogbrug met trekband (netwerk-boogbrug). Deze hangerconfiguratie waarbij de hangers elkaar diagonaal meerdere keren kruisen, zorgt voor efficiënte krachtwerking.

Spoorbrug: Voor het fietsverkeer over de Waal is er sinds 2004 ook de **Snelbinder**, verankerd aan de spoorbrug.

Spiegelwaal: <https://nl.wikipedia.org/wiki/Spiegelwaal> De geul werd tussen 2013 en 2015 aangelegd in het kader van het project *Ruimte voor de Waal*, landelijke waterveiligheidsprogramma [Ruimte voor de Rivier](#). een verkeersbrug (Lentloper) en een voet- en fietsbrug (Zaligebrug) aangelegd tussen Lent en het stadseiland. In totaal zijn er daarmee vijf bruggen over de Spiegelwaal.