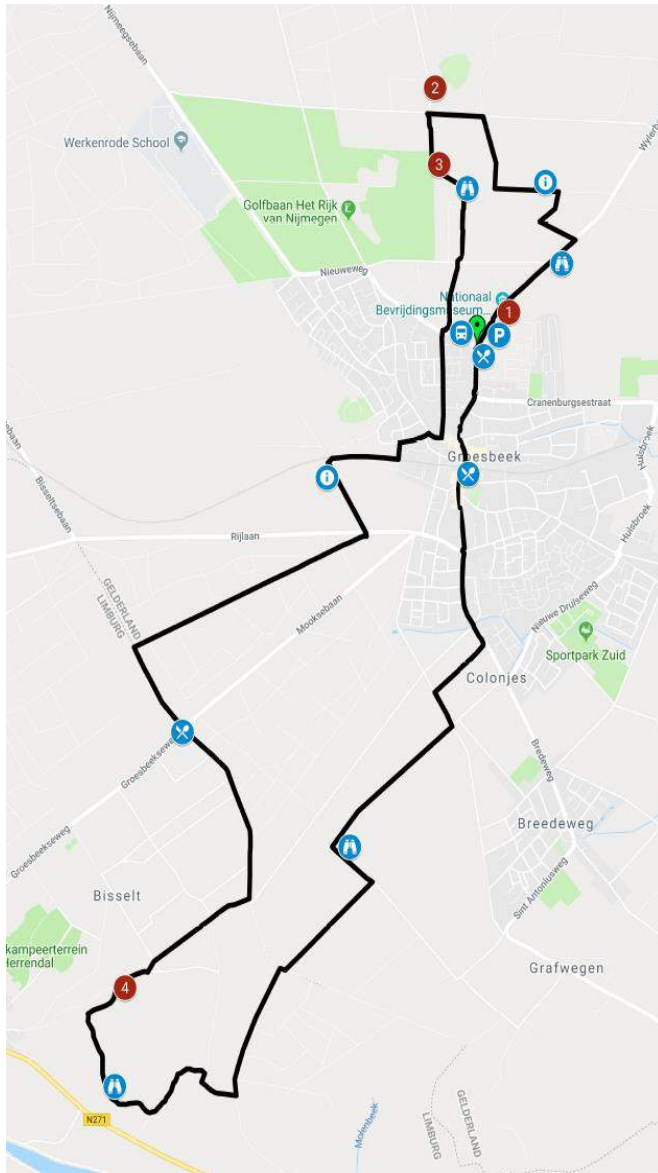





## Routebeschrijving Wandelroute Groesbeek 17,5 km





 De mooiste Rustgelegenheden staan aangegeven, toch is het aan te raden zelf altijd eten en drinken mee te nemen. Checkt u ook van tevoren de betreffende websites van de rustlocaties voor de actuele openingstijden.

 Voor meer informatie kunt u van tevoren de vernoemde websites (klik op link) bezoeken. Op de papierenversie staat een verkorte versie van de informatie wat u onderweg ziet. U kunt zelf bepalen of u een bezienswaardigheid gaat bezichtigen.

 De hele route heeft u prachtige vergezichten. Het is zeker de moeite waard om hier te stoppen.

Begin- en eindpunt route:

 **Parkeren Groesbeek:** bij rest. De oude molen, Molenweg 48 OF Nat. Bevrijdingsmuseum, Wylerbaan 4.

 Vanaf centraal station Nijmegen buslijn 5 (richting Groesbeek) uitstappen Groesbeek: halte "de oude molen".

De start voor de 17,5 km is Groesbeek

- Als u met openbaar vervoer komt (buslijn 5 Groesbeek, uitstappen bij de halte “de oude molen”)
- Loop naar het restaurant “de oude molen” Molenweg 48.
- Bij restaurant “de oude molen”, Molenweg 48 **OF** Nat. Bevrijdingsmuseum, Wylerbaan 4
- Restaurant de oude molen (Molenweg 48, Groesbeek)



<https://www.hoteldeoudemolen.com/index.php/restaurant>

- Ga bij restaurant de oude molen de **Wylerbaan in**
- ① Nationaal bevrijdingsmuseum 1944 - 1945.**  
<https://www.bevrijdingsmuseum.nl/>
- Ga **Rechtdoor** op de Wylerbaan
- Na huisnr. 23 **Linksaf** (staat bordje eigen weg maar u kunt gewoon doorlopen)
- Bij t-splitsing **Rechtsaf**
- Bij t-splitsing **Linksaf** (u komt op het Pieterpad)
- Sla bij 't Hof de weg over (“derdebaan”) **Linksaf**
- Bij t-splitsing (verharde weg) **Linksaf OF** (dit is de zevenheuvelenweg)



**② Canadian War Cemetery**

[https://nl.wikipedia.org/wiki/Groesbeek\\_Canadian\\_War\\_Cemetery](https://nl.wikipedia.org/wiki/Groesbeek_Canadian_War_Cemetery)

*Op de website staan de actuele openingstijden*

*Als u naar de Canadian War Cemetery wilt, gaat u tijdelijk van de route af. In plaats van Linksaf gaat u **Rechtsaf**. Loop na het bezoek weer terug naar dit punt “derde baan”. (ongeveer 100 m heen en 100 m terug) Canadian War Cemetery ligt aan de rechterkant.*



### ALGEMEEN

De I's met nummer geven extra informatie over wat u ziet. Het nummer staat ook op de routekaart vermeld.


### ① NATIONAAL BEVRIJDINGSMUSEUM


[https://nl.wikipedia.org/wiki/Nationaal\\_Bevrijdingsmuseum\\_1944-1945](https://nl.wikipedia.org/wiki/Nationaal_Bevrijdingsmuseum_1944-1945)

Het **Nationaal Bevrijdingsmuseum 1944-1945** is een [museum](#) in [Groesbeek](#), waar de geschiedenis van de bevrijding van Nederland aan het einde van de [Tweede Wereldoorlog](#) getoond wordt. Het museum ligt net buiten het dorp in de heuvels bij de [Duitse grens](#).


Naast de bevrijding in de jaren 1944-1945, komen de voorgeschiedenis van de Duitse bezetting, de periode van de wederopbouw na de [Tweede Wereldoorlog](#) en huidige conflicten in het museum aan bod. Voor het onderwijs zijn er afzonderlijke educatieve programma's.




 Tijdens de wandeling heeft u mooie vergezichten

 Volg de zevenheuvelenweg tot aan bord "Groesbeek"


 **③ Zevenheuvelenweg /**  
**Prachtige weg in de gemeente Berg en Dal**  
[https://nl.wikipedia.org/wiki/Provinciale\\_weg\\_841](https://nl.wikipedia.org/wiki/Provinciale_weg_841)


 Bij rotonde 1<sup>ste</sup> afslag **Rechtsaf**


 En meteen weer **Linksaf** (dit is Zevenheuvelenweg)

 Op het einde bij t-splitsting **Rechtsaf**  
(dit is Burg. Ottenhoffstraat)


 Sla 1<sup>ste</sup> weg **Linksaf** (dit is Bosstraat)

 Bij Bosstraat 19 t/m 27 sla **Linksaf**

 Sla 1<sup>ste</sup> weg **Rechtsaf**  
(U loopt langs het fietspad en een oude spoorlijn  
gebouwd in 1865, gebruikt voor stoomzuivelfabrieken)


 Ga **Rechtdoor** tot aan grote boskruising en  
bewegwijzeringsbord "Rechtsaf Natuurkampeertrein"


 Bij dit punt gaat u **Linksaf** (Groesbeekse bos in)

 Ga **Rechtdoor** (dit is een breed zandpad)


 [https://nl.wikipedia.org/wiki/Groesbeekse\\_Bos](https://nl.wikipedia.org/wiki/Groesbeekse_Bos)

 (U komt uit bij de verharde weg **LET OP!**  
Dit is een drukke weg = dit is Rijlaan)  
**De weg oversteken**

 Ga meteen **Rechtsaf**  
zie bewegwijzering "Krombeukenlaan"

 Ga **Rechtdoor** over het brede zandpad tot aan  
verharde fietspad

 Ga bij t-splitsting **Linksaf** (langs verharde fietspad)

 Ga **Rechtdoor** tot aan Kruising met  
aan de rechterkant restaurant 't Zwaantje

**Steek de kruising over** (dit is Mooksebaan)

## **② CANADIAN WAR CEMETERY**

[https://nl.wikipedia.org/wiki/Groesbeek\\_Canadian\\_War\\_Cemetery](https://nl.wikipedia.org/wiki/Groesbeek_Canadian_War_Cemetery)

Het ereveld werd op **4 mei 1947** geopend door [koningin Wilhelmina](#).

**Groesbeek Canadian War Cemetery** is de laatste rustplaats voor 2619 gesneuvelde [militairen](#), waarvan het grootste deel [Canadezen](#), uit de [Tweede Wereldoorlog](#), gelegen in de Nederlandse gemeente [Berg en Dal](#). De [begraafplaats](#) wordt onderhouden door de [Commonwealth War Graves Commission](#).

## **③ ZEVENHEUVELENWEG**

[https://nl.wikipedia.org/wiki/Provinciale\\_weg\\_841](https://nl.wikipedia.org/wiki/Provinciale_weg_841)

Veel evenementen die gebruikmaken van de [Zevenheuvelenweg](#), zoals de [Nijmeegse Vierdaagse](#) en de [Zevenheuvelenloop](#), melden dat er slechts 3 à 4 heuvels zijn. Dit is onjuist, vaak maken de evenementen slechts gebruik van een gedeelte van de weg. Er bevinden zich wel degelijk 7 heuvels voor/in Groesbeek. De Zevenheuvelenweg zelf, beginnende in [Berg en Dal](#), telt 6 heuvels. De laatste heuvel bevindt zich in het dorp [Groesbeek](#) op de plek waar de Houtlaan ligt.



't Zwaantje (Groesbeekseweg 106, Mook)  
**Let op!** Check van tevoren openingstijden  
<https://www.t-zwaantje.nl/>



- Vervolg u route  
Ga **Recht**door (dit is Bisseltsebaan)
- Ga **Recht**door tot aan afslag Papenbergseweg
- Ga **Recht**door steek verharde weg "Bracamonteweg" over
- Sla **Rechts**af (dit is Papenbergseweg)
- Ga **Recht**door tot aan 5-kruisige splitsing
- Ga 2<sup>de</sup> splitsing **Rechts**af (lijkt op recht door)

**4 Mookerheide**

<https://nl.wikipedia.org/wiki/Mookerheide>

*Dit is een prachtig natuurgebied*

- Ga bij de 2 bankjes (rechts) door klaphek (aan linkerkant)  
(dit is Mookerheide)
- Sla **Rechts**af over voetpad
- Sla **Links**af (rood/geel en rode pijl)  
(het pad gaat naar beneden)
- Bij t-splitsing **houd Links** aan  
(bergje omhoog zandpad)
- Bij t-splitsing **Recht**door (geel/rood en rode pijl)
- Bij bankje volg pad **Recht**door

*Aan de rechterkant ziet u de Maas en de kerk van Cuijk  
 = twee torentjes)*

- Onderaan de berg bij bord "splitsing wandelroutes"  
Door klaphek (paarse pijl op houten paal)
- Sla **Links**af (paarse pijl)
- Sla **Links**af (paarse pijl)
- Ga 2<sup>de</sup> pad **Rechts de berg op** (steile berg, paarse pijl)
- Einde van de berg bij t-splitsing sla **Rechts**af (paarse pijl)  
*U komt op verharde weg (dit is Zevendalseweg)*

#### **4 MOOKERHEIDE**

<https://nl.wikipedia.org/wiki/Mookerheide>

De **Mookerheide** of **Mookerhei** is een bos- en heidegebied ten oosten van **Mook** in de [Nederlandse provincie Limburg](#) op een hoogte van ca. 50 meter, ten zuiden van [Nijmegen](#).

Door dit bosgebied loopt de [Maaslijn](#), de spoorlijn van [Nijmegen](#) naar [Blerick](#).











*Vergezicht naar Cuijk*

In het bosgebied is ook de [aftakking van de ongebruikte spoorlijn van Nijmegen naar Kleef](#). Ook is er een vliegveld voor zweefvliegtuigen, het [Zweefvliegveld Malden](#).

Het gebied zelf ligt op een [stuwwal](#) die is ontstaan in het [Saalien](#) en die onder meer tijdens het [Weichselien](#) en door een voormalige bedding van de [Rijn](#) (nu het dal van de [Niers](#)) haar huidige karakter heeft verkregen.







-  Sla 1<sup>ste</sup> weg **Linksaf**
-  Bij huisnr. 10 **houd Links aan** (dit is St. Jansberg)
-  Bij t-splitsing (bankje) sla **Linksaf**
-  Ga **Rechtdoor** (blijf weg volgen langs weiland)
-  Einde pad bij t-splitsing **Rechtsaf**
-  En meteen **Linksaf** (bij Zevendalsebaan)
-  Bij verharde weg **Linksaf** (Vakantiewoning "klein amerika")  
(Aan **rechterkant** een Monument van de Tweede WO)
-  Einde **Rechtsaf** (dit is Klein Amerika)



*Prachtige vergezichten aan rechterkant ligt Duitsland.*



-  Sla bij Knapheideweg **Linksaf**
-  Sla na huisnr 55 **Rechtsaf** (onverhard pad)
-  Sla **Linksaf** (richting Texaco)
-  Ga **Rechtdoor** over Herwendaalseweg  
(u komt langs de zuidmolen van groesbeek)

<https://www.de-zuidmolen.nl/>

De straat gaat over in:  
Pannenstraat  
Dorpsstraat  
Molenweg



*In het centrum van Groesbeek bij Dorpsstraat  
ziet u verscheidene restaurants*



*Over 1 km is er ook nog een mooie rustgelegenheid  
"de oude molen" bij Wylerbaan*

-  Bij t-splitsing in Molenweg **houd Links aan**  
u gaat de heuvel op (dit is Molenweg)
-  Ga **Rechtdoor** tot aan restaurant "de oude molen"
-  **Einde route 17,5 km** Restaurant "de oude molen" (Molenweg 48)  
bent u met OV loop iets verder richting Nijmegen  
aan rechterkant ziet u een bushokje ("de oude molen")