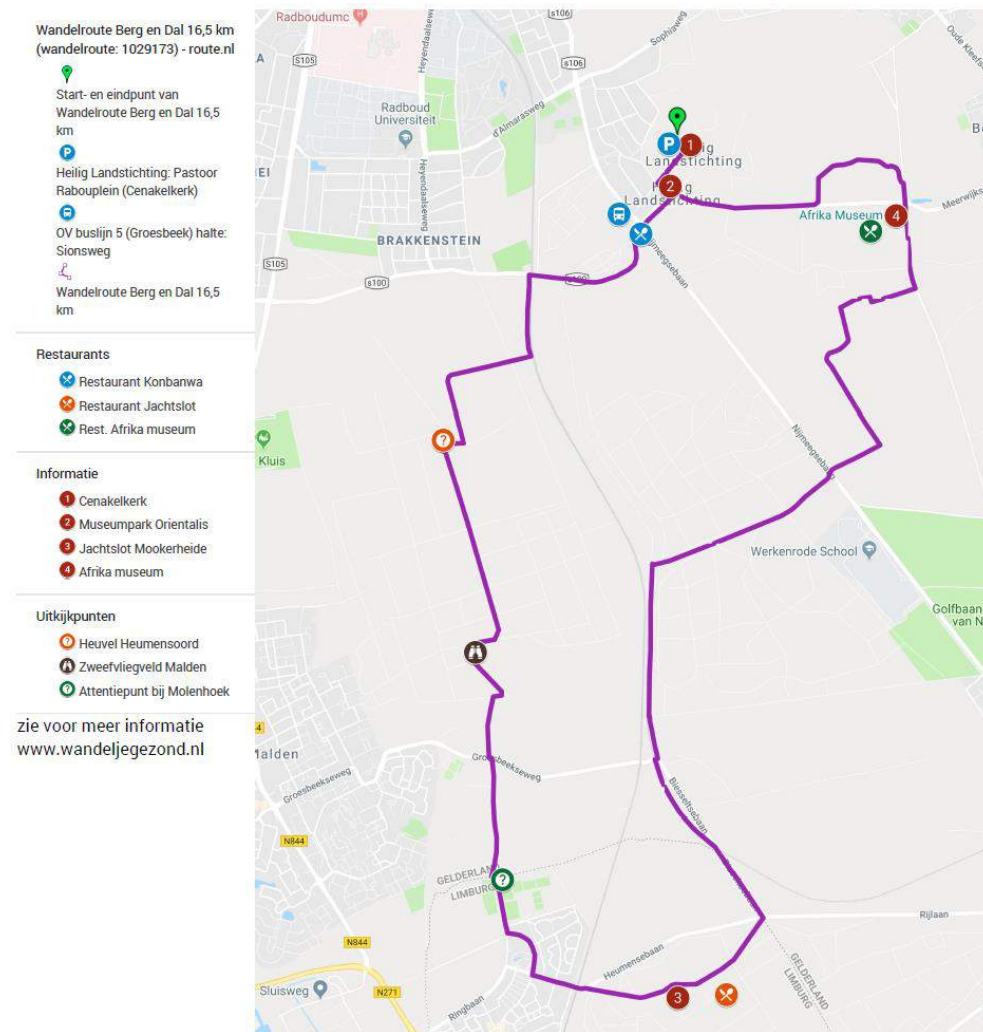


Routebeschrijving

Wandelroute Berg en Dal 16,5 km



De mooiste Rustgelegenheden staan aangegeven, toch is het aan te raden zelf altijd eten en drinken mee te nemen. Checkt u ook van tevoren de betreffende websites van de rustlocaties voor de actuele openingstijden.

Voor meer informatie kunt u van tevoren de vernoemde websites (klik op link) bezoeken. Op de papierenversie staat een verkorte versie van de informatie wat u onderweg ziet. U kunt zelf bepalen of u een bezienswaardigheid gaat bezichtigen.



De hele route heeft u prachtige vergezichten. Het is zeker de moeite waard om hier te stoppen.


Begin- en eindpunt route:


Parkeren Heilig Landstichting:
bij Cenakelkerk - Pastoor Rabouplein (gratis).

Vanaf centraal station Nijmegen
Buslijn 5 (richting Groesbeek)
uitstappen Heilig Landstichting: halte Sionsweg



De start voor de 16,5 km is Heilig Landstichting.

  Als u met openbaar vervoer komt (buslijn 5 Groesbeek, stapt u bij Heilig Landstichting halte Sionsweg)

 Steek de Nijmeegsebaan over en loop **Rechtdoor** het voetpad in dit is Jericholaan

 Ga **Rechtdoor** Monseigneur Suyslaan in

U komt uit op Pastoor Rabouplein met de Cenakelkerk


  Heilig Landstichting bij Cenakelkerk, Pastoor Rabouplein


 **① Cenakelkerk Heilig Landstichting**
<https://www.grootstemuseum.nl/nl/alle-locaties-en-hun-openingstijden/cenakelkerk/>

 *Het is zeker de moeite waard om binnen te kijken*


 Bij Cenakelkerk ga **Rechtsaf** (dit is pastoor Rabouplein) Dit gaat over in Monseigneur Suyslaan

 Op het einde **Linksaf** (dit is Profetenlaan)


 Loop **Rechtdoor** tot aan Museumpark Orientalis

 **② Museumpark Orientalis Heilig Landstichting**
U ziet museum Orientalis aan de linkerkant

<https://www.museumparkorientalis.nl/>

 Steek de "Meerwijkselaan" over en sla meteen **Rechtsaf** knooppunt 8
Loop over het fiets- voetpad want het is een drukke weg

 Loop **Rechtdoor** richting rotonde

 Ga bij de rotonde **Rechtdoor** naar

 **Restaurant Konbanwa**
(Nijmeegsebaan 53, Heilig Landstichting)
Let op! Check van tevoren openingstijden
<https://www.konbanwa.nl/>

Vervolg de route richting Mook

 ga ± 1 km **Rechtdoor** (dit is Sionsweg)

 Ga spoor over en sla meteen **Linksaf**
(bospad Heumensoord) *U loopt ongeveer 600 m langs het spoor*



ALGEMEEN

De I's met nummer geven extra informatie over wat u ziet. Het nummer staat ook op de routekaart vermeld.



① CENAKELKERK Heilig Landstichting












[https://nl.wikipedia.org/wiki/Cenakelkerk_\(Heilig_Landstichting\)](https://nl.wikipedia.org/wiki/Cenakelkerk_(Heilig_Landstichting))

De **Cenakelkerk** te **Heilig Landstichting** werd gebouwd tussen **1913** en **1915** als **parochie-** en **bedevaartskerk**. De kerk is uniek in de Nederlandse kerkarchitectuur. Door de vormgeving en de detaillering die geënt zijn op de **vroegchristelijke bouwkunst** en **Arabische stijlen** wordt de kerk en de andere gebouwen van het Rijksmonument **Heilig Land Stichting** gezien als een uniek voorbeeld van **oriëntalisme** in Nederland.

-  Sla 2^{de} bospad **Rechtsaf**
(bij betonnen paaltje op de zijkant staat N5)
-  Ga **Rechtdoor** tot zandvlakte aan rechterkant
-  Sla bij speeltuin **Linksaf**
(speeltuin aan de rechterkant en bank van boomstam)
-  Sla bij bankje (ong. 400 m) **Rechtsaf**
-  Sla **na de heuvel** aan de linkerkant **Linksaf**
-  En **houd Links aan**
-  En meteen daarna **Rechtsaf** (achterkant van de heuvel)
-  Ga 1,2 km **Rechtdoor** tot aan zweefvliegveld Malden



https://nl.wikipedia.org/wiki/Zweefvliegveld_Malden

-  Bij prikkeldraad t-splitsing **Rechtsaf**
-  Ga **Linksaf** (om het prikkeldraad heen)
Ruiterpad
-  Bij t-splitsing **Rechtsaf**
-  En 1^{ste} **Linksaf**
-  Ga ± 400 m **Rechtdoor** en steek de autoweg
(dit is Groesbeekseweg) over
-  Ga **Rechtdoor**
-  Op einde voetpad **Linksaf** (dit is een fiets-voetpad)
-  En meteen weer **Rechtsaf**
(zie aan linkerkant het bord
Pitch en Putt Golf)
-  U komt uit in Molenhoek
Sla 2^{de} weg **Linksaf** (dit is Singel)
-  Sla 2^{de} weg **Linksaf** (dit is Heumensebaan)
-  Ga spoor over (via smal bruggetje)
en **houd Rechts aan** (richting Liberation Route)



② ORIENTALIS

https://nl.wikipedia.org/wiki/Museumpark_Orientalis_Heilig_Land_Stichting

Museumpark Orientalis Heilig Land Stichting is een [openluchtmuseum](#) in het [Nederlandse](#) dorp [Heilig Landstichting](#), gemeente [Berg en Dal](#). Naam en opzet van de instelling zijn enkele malen veranderd. Ze werd in 1911 gesticht als [rooms-katholiek](#) devotiepark onder de naam *Heilig Land Stichting*. Van 1968 tot 2007 heette het *Bijbels Openluchtmuseum* en tot 2015 *Museumpark Orientalis*. De term *Museumpark* geeft aan dat de tentoongestelde zaken verspreid in een parkachtig terrein liggen. De naam *Orientalis* verwijst naar de [Oriënt](#) en naar oriëntatie op actuele vraagstukken van de samenleving. Orientalis wil een museum zijn op het gebied van [cultuur](#) en [religie](#)



Liberation Route Europe is een internationale herdenkingsroute die belangrijke mijlpalen uit de 2^{de} WO met elkaar verbindt. <https://liberationroute.nl/>

↑ Ga **Rechtdoor** na 400m ziet u het Jachtslot.

i ③ **Jachtslot Mookerheide**

🍴 <https://www.natuurmonumenten.nl/natuurgebieden/mookerheide>

Neem ook een kijkje bij de kassen: kruiden en oude fruitsoorten

↑ Ga **Rechtdoor** op verharde weg tot aan autoweg
"Heumensebaan" (knooppunt 47)

↑ Ga **Rechtdoor** (steek Heumensebaan over)
*Paddenstoel richting Malden, Nijmegen,
Heilig Landstichting (dit is Biesseltsbaan)
Loop aan linkerkant op fiets-voetpad*

↶ Bij boomstronk "sprinkhaan reservaat" **houd links aan**
(u loopt langs een oud spoorlijn op smal voetpad)

↶ Bij boomstronk "sprinkhaan reservaat" gaat u **Rechts**
en meteen weer **Links** het fietspad op



*U ziet aan de linkerkant het zweefvliegveld Malden
weer liggen*

↑ Na conferentiecentrum bij ANWB paddenstoel **Rechtdoor**
*(richting Nijmegen, Heilig Landstichting knooppunt 09)
Volg paaltje met rode pijl en 2 bollen*

↶ Na 700 m bij picknicktafel en
paaltje met rode pijl en 2 bollen **Rechtsaf**

↑ **Let op!** Ga **Rechtdoor**
nu **niet** meer paaltje met rode pijl en 2 bollen volgen

↑ Ga **Rechtdoor** bij t-splitsing met wit bord
"Productiebedrijf Muntweg"

↑ Ga bij Nijmeegsebaan door ijzeren hek en
steek de drukke weg over en ga **Rechtdoor**

↶ Ga 3^{de} pad **Linksaf** (open zandpad tussen bomen)

↶ Ga 5^{de} pad **Rechtsaf**
*Bij bankje en paal blauwe route
(let op! Blauw route gaat rechtdoor wij rechtsaf)*

↶ Bij blauw paaltje **Linksaf**

↶ Bij blauw paaltje **Rechtsaf** (onder aan de heuvel)

↑ Bij blauw paaltje **Rechtdoor**



③ JACHTSLOT MOOKERHEIDE

https://nl.wikipedia.org/wiki/Jachtslot_de_Mookerheide

Jachtslot de Mookerheide is in 1902 in [art-nouveaustijl](#) gebouwd naar ontwerp van de broers [Oscar](#) en [Henri Leeuw jr.](#) in opdracht van Jan Jacob Luden. In 1910 verkocht Luden het aan Antonie Marinus Vroeg die er tot 1927 zou wonen. In de jaren 1930 vestigde de Congregatie Zusters van Dominicanessen van Bethanië er een klooster. Deze vingen er vanaf 1947 uit huis geplaatste meisjes op en bouwden op het omringende landgoed woningen en een [schoolgebouw](#). Het huis met landgoed kwam in 1985 in bezit van [Natuurmonumenten](#) dat het slot voor dertig jaar in [erfpacht](#) uitgaf aan de familie Van Hout. Er werd een [hotel-restaurant](#) gevestigd in het pand. Het slot met authentiek jugendstil interieur is een [rijksmonument](#). In 2017 werd het hotel gesloten en het interieur vernieuwd.



- ⤴ Bij blauw paaltje **Rechtsaf** (t-splitsing)
- ⤵ Bij blauw paaltje **Linksaf**
- ⤴ Bij blauw paaltje **Rechtdoor**
- ⤵ Einde pad t-splitsing **Linksaf** (breed zandpad)
- ⤴ Ga **Rechtdoor** tot aan Afrika museum
- i** ④ **Afrika museum**
<https://www.afrikamuseum.nl/nl>
- ⤴ Ga **Rechtdoor** (en steek de Meerwijkselaan over)
Let op! Druk verkeer
- ⤴ Ga **Rechtdoor**
- ⤵ Sla 1^{ste} pad **Linksaf** (dit is een smal voetpad)
- ⤵ **Houd Links aan** (evenwijdig aan Meerwijkselaan linkerkant)
- ⤵ **Houd Links aan** (evenwijdig aan Meerwijkselaan linkerkant)
- ⤵ Bij Geel routepaaltje **Linksaf**
- ⤵ Bij Geel routepaaltje en bankje **Linksaf**
- ⤵ Bij Geel routepaaltje **Linksaf**
- ⤵ Sla **Linksaf** naar Meerwijkselaan
- ⤴ Bij Meerwijkselaan **Rechtsaf**
Let op! Dit is een druk fietspad
- ⤴ Ga **Rechtdoor** tot aan museum Orientalis
- ⤴ Ga **Rechtdoor** (dit is Profetenlaan)
- ⏪ **Einde route 16,5 km** Heilig Landstichting museum Orientalis
Loop weer terug naar: **AUTO Rechtsaf** en **BUS LINKSAF**



④ **AFRIKA MUSEUM**
https://nl.wikipedia.org/wiki/Afrika_Museum

Het **Afrika Museum** is een [museum](#) in het dorp [Berg en Dal](#). Het museum is geheel gewijd aan [Afrikaanse](#) kunst en cultuur; het is ontstaan uit de verzamelingen van de paters en broeders van de [Congregatie van de Heilige Geest](#) (*Spiritijnen*).

Het museum bestaat uit een binnenmuseum waarin een grote collectie Afrikaanse kunst is opgenomen. Er wordt aandacht besteed aan Afrikaanse architectuur, Afrikaanse visies op kunst en schoonheid, hedendaagse Afrikaanse kunst en religie en samenleving.

Daarnaast is er ook een buitenmuseum waar het volgende is terug te vinden: een [Kusasi](#)-woonerf uit [Ghana](#), een kampement van [Baka-pygmeëen](#) uit [Kameroen](#), een [palaverhuis](#), een [Sotho](#)-woonerf uit [Lesotho](#), [Toffinou-paalwoningen](#) uit [Benin](#), [Dogon](#)-woonerf uit [Mali](#) en beelden uit [Zimbabwe](#).

